
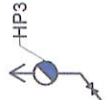



PROFIL PODŁUŻNY SIECI WODOCIĄGOWEJ SKALA 1 : 100/500



127.00 m n.p.m.
POZIOM PORÓWNAWCZY

RZĘDNA TERENU ISTN.
RZĘDNA OSI RUROCIĄGU
ZAGŁĘBIENIE OSI RUROCIĄGU
SPADKI, DŁUGOŚCI
ŚREDNICA, MATERIAŁ
ODLEGŁOŚCI

HEKTOMETRY



W4

W3

Anna Kurzątkowska
magister inżynier inżynierii środowiska
UPRAWNIENIA WYDANE
nr ew. PDL/0004/PBS/18
do projektowania i nadzoru
w specjalności inżynierii w zakresie sieci,
instalacji i urządzeń cieplnych, wentylacyjnych,
gazowych, wodociągowych i kanalizacyjnych

STADIUM	Projekt budowlano - wykonawczy		Nr. rys. 2.1
OBIEKT	Rozbudowa sieci wodociągowej na terenie gminy Rajgród- Czarna Wieś		
ADRES	działka nr. ewidencyjny 35/5, obręb Czarna Wieś, gmina Rajgród		
INWESTOR	Gmina Rajgród, ul. Warszawska 32, 19-206 Rajgród		
NAZWA RYS.	Profil podłużny sieci wodociągowej		
Skala	Data	Projektant	Nr. uprawnień
1:100/500	17.05.2021r	Anna Kurzątkowska os. Południe 54.44 19-200 Grajewo	PDL/004/PBS/18
			Podpis